




MUNICÍPIO DE OURO FINO
COORDENADORIA MUNICIPAL DE DEFESA CIVIL



Ouro Fino, 04 de abril de 2018

Nº 226/2018

RELATÓRIO

Em dezesseis de março de dois mil e dezoito, a Defesa Civil esteve em operação por ocasião da enchente ocorrida em nosso município entre 15:30 e 17:30 horas em diversos bairros da cidade. Foi constatado alagamento em 372 imóveis entre residências, estabelecimentos comerciais, prestadores de serviço e micro-indústrias, causando perdas de mantimentos, móveis, eletrodomésticos, maquinário de matérias-primas. Constatou-se também danos em 4 pontes e em 2 imóveis públicos. A inspeção fora acompanhada do Corpo de Bombeiros Militar que acompanhou a Defesa Civil na sexta-feira, dezesseis e sábado, dias dezessete de março. Abaixo, listamos os imóveis e logradouros atingidos.

Bairros e Ruas Atingidas

Bairro Avenida

Av Delfim Moreira, José Omar Vieira, Rua Olímpio Garcia dos Santos

Bairro Veronez

Rua das Rosas, Rua das Violetas, Rua dos Cravos, Rua João Lúcio Brandão.

Vila do Prateado

Paulo Pereira Batista, Rua José Roberto da Silva, Rua Maria Cândida, Rua Rosalina Cândido de Andrade

Centro

Rua Mario Miranda, Rua Nicolino Rossi, Rua Rubens Carneiro, Rua Presidente Wenceslau Braz, Rua General Osório, Rua Cel. João Ribeiro, Rua Anthero Simões.

Av. ciro Gonçalves, 173 – Centro – cep 37.570-000 - PABX – (35) – 3441 9401
CEP – 37570-000 CNPJ – 18.671.271/0001-34
e-mail: gabinete@ourofino.mg.gov.br



MUNICÍPIO DE OURO FINO
COORDENADORIA MUNICIPAL DE DEFESA CIVIL



Várzea

Rua Humaitá, Rua Caetano Vitor, Rua Itororó

Cata

Rua Diogo Mulero, rua Paschoal Sachetti, Rua Goytacazes, Rua Tupis

Jardim Independência

Rua Gonçalves Ledo, rua D. Pedro I, Rua Tiradentes

Pontes atingidas

Ponte do Bairro Guargatá

Ponte de entrada do jardim São Paulo (Cruzamento da Rua Joaquim Moreira de Melo com o ribeirão)

Ponte do início da rua Goytacazes

Ponte Sobre a Rua Beira-linha (antiga via férrea), no Bairro da Várzea

Imóveis públicos

Campo do Guargatá – Bairro Parreiras

Estádio Capitão Armando

LISTA DE RUAS E IMÓVEIS ATINGIDOS

Rua Antônio Amâncio


Do Nº 131 ao 209

Do Nº 130 ao 204

4 casas



MUNICÍPIO DE OURO FINO
COORDENADORIA MUNICIPAL DE DEFESA CIVIL



Rua Tupis

Do Nº 1 ao 47

Do Nº 2 ao 68

16 casas

Rua Tiradentes

Do Nº 32 ao 170

Do Nº 53 ao 175

17 casas

Rua Bortolo Bolognani

Do Nº 188 ao 250

Do Nº 215 ao 257

11 casas

Rua Antônio Paschoal Sacheti

Do Nº 15 ao 97

Do Nº 44 ao 98

4 casas

Rua Mário Miranda

Do Nº 47 ao 265

Do Nº 38 ao 250

41 casas

Rua Rubens Carneiro

Do Nº 13 ao 33

Do Nº 26 ao 32

5 casas

Rua Gal. Osório


Do Nº 61 ao 87

Do Nº 02 ao 116

5 casas



MUNICÍPIO DE OURO FINO
COORDENADORIA MUNICIPAL DE DEFESA CIVIL



Rua D. Pedro I

Do N° 02 ao 202

Do N° ao 135 ao 207

22 casas

Rua Goytacazes

Do N° 02 ao 20

Do N° 01 ao 71

9 casas

Rua Diogo Mulero

Do N° 132 ao 188

Do N° 129 ao 219

10 casas

Rua Constant Jardim

N° 04

N° 11

2 casas

Rua Humaitá

Do N° 87 ao 99

Do N° 40 ao 94

29 casas

Rua Caetano Vitor

N° 204 1 casas

Rua Itororó


N° 93

6 casas

Rua Olímpio Garcia dos Santos

Do N° 15 ao 117

4 casas


Av. ciro Gonçalves, 173 – Centro – cep 37.570-000 - PABX – (35) – 3441 9401
CEP – 37570-000 CNPJ – 18.671.271/0001-34
e-mail: gabinete@ourofino.mg.gov.br



MUNICÍPIO DE OURO FINO
COORDENADORIA MUNICIPAL DE DEFESA CIVIL



Rua Presidente Wenceslau

Do Nº 23 ao 59

Do Nº 30 ao 50

5 casas

Rua Cel. João Ribeiro

Do Nº 79 ao 129

Nº 122

9 casas

Rua Antero Simões

Do Nº 15 ao 55

4 casas

Rua Nicolino Rossi

Do Nº 82 ao 92

Nº 83

3 casas

Av. Delfim Moreira

Do Nº 10 ao 332

Do Nº 27 ao 373 96 casas

Rua João Lúcio Brandão

Do Nº 126 ao 228

Do Nº 143 ao 249


21 casas

José Omar Vieira

Do Nº 17 ao 43


Do Nº 16 ao 32

7 casas


Av. ciro Gonçalves, 173 – Centro – cep 37.570-000 - PABX – (35) – 3441 9401
CEP – 37570-000 CNPJ – 18.671.271/0001-34
e-mail: gabinete@ourofino.mg.gov.br



MUNICÍPIO DE OURO FINO
COORDENADORIA MUNICIPAL DE DEFESA CIVIL



Rua das Rosas

Do Nº 11 ao 53

Do Nº 02 ao 54

10 casas

Rua das Violetas

Do Nº 30 ao 72

Nº 15

6 casas

Rua dos Cravos

Do Nº 29 ao 49

3 casas

Rua Paulo Pereira Batista

Do Nº 08 ao 58


Do Nº 23 ao 53

9 casas

Rua Joaquim Moreira de Melo

Do Nº 100 ao 180

Nº 161 4 casas



Antônio de Souza Batista
Coordenador do COMPDEC